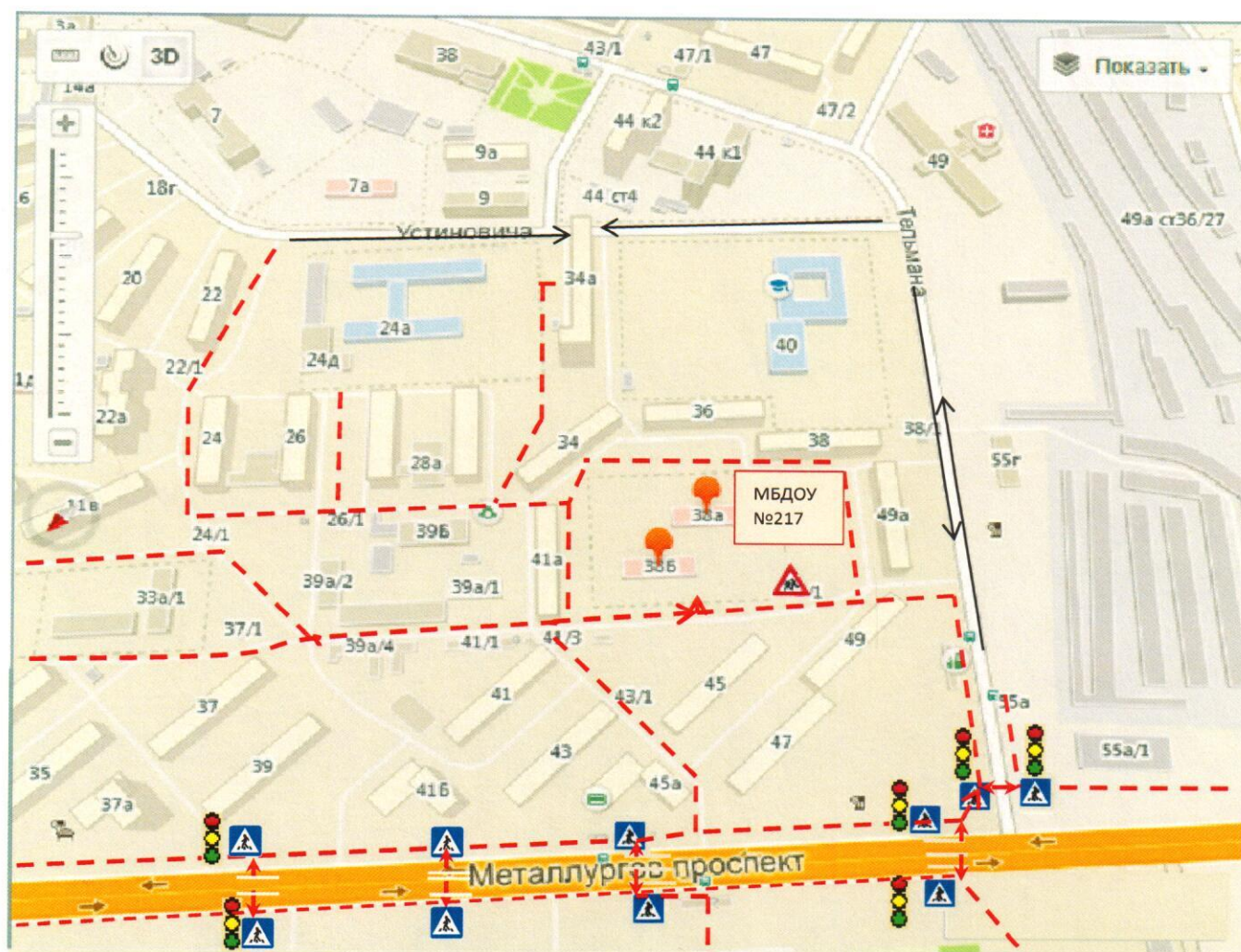


План-схема №1. Схема района расположения МБДОУ №217,
пути движения транспортных средств и детей (воспитанников)



Условные обозначения:



жилая застройка



проезжая часть



тротуар



движение транспортных средств



движение детей (воспитанников)

в (из) МБДОУ №217



светофор



знак «Пешеходный переход»










знак «Осторожно, дети!»

План-схема №2. Организация дорожного движения в непосредственной близости от образовательного учреждения МБДОУ №217 с размещением соответствующих технических средств, маршруты движения детей (воспитанников)



Условные обозначения:

-  Ограждение образовательного учреждения
-  Направление движения детей от остановок маршрутных транспортных средств
-  Направление движения транспортного потока
-  светофор
-  знак «Пешеходный переход»
-  знак «Осторожно, дети!»
-  искусственное освещение

План-схема №3. Маршруты движения организованных групп детей от МБДОУ №217 к библиотеке им. Чуковского, к скверу у Дворца Труда и Согласия, к Дворцу Труда и Согласия



Условные обозначения:



Направление движения детей от остановок маршрутных транспортных средств



Направление движения транспортного потока



светофор

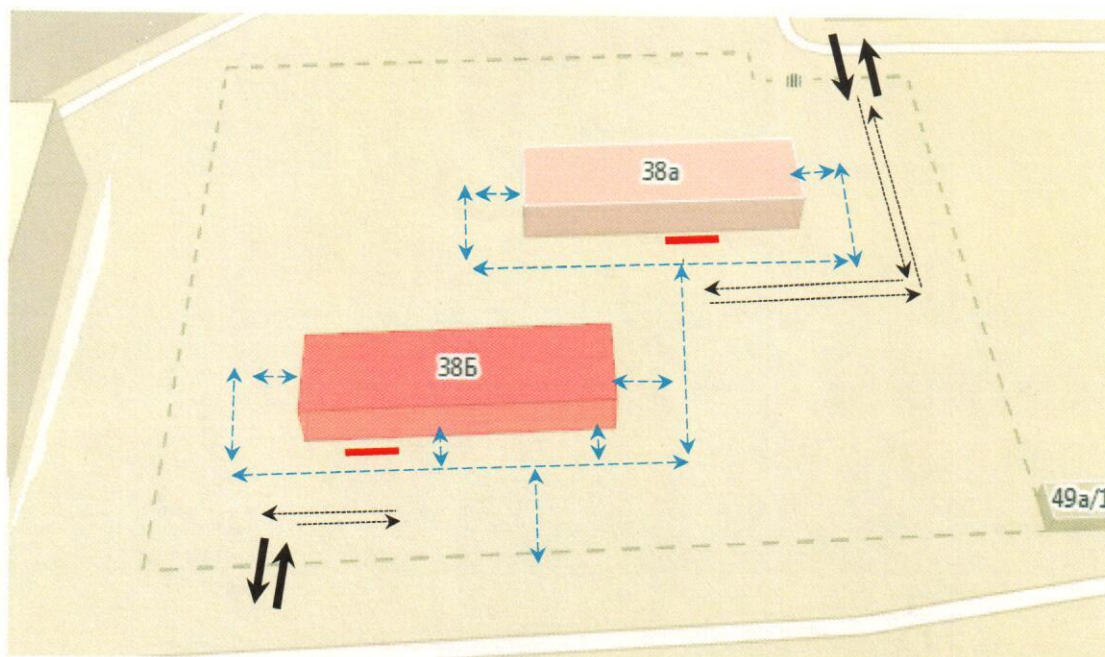


знак «Пешеходный переход»







знак «Осторожно, дети!»

План-схема №4. Пути движения транспортных средств к местам разгрузки/погрузки и рекомендуемые безопасные пути передвижения детей по территории образовательного учреждения



Условные обозначения:

-  въезд/выезд грузовых транспортных средств
-  движение грузовых транспортных средств
-  движение детей на территории образовательного учреждения
-  место разгрузки/погрузки